

SOUŘADNICOVÝ SYSTÉM: S-JTSK
VÝŠKOVÝ SYSTÉM: Bpv

AKTUALIZACE 08/2016

Objednatel:

**KRAJSKÁ SPRÁVA A ÚDRŽBA SILNIC
KARLOVARSKÉHO KRAJE**
Chebská 282, 356 01 Sokolov, pošta Dolní Rychnov




Zhotovitel DSP/PDPS:



Valbek, spol. s r.o.
Vaňurova 505/17
460 02 Liberec 3

HIP:

ING. B. FIŠER

	Vypracoval	M. MADEJ, DIS.		Zak. číslo	14-UL11-046
	Zodp. projektant	M. MADEJ, DIS.		Datum	07/2015
	Tech. kontrola			Stupeň	DSP/PDPS
	Akce Projektová dokumentace stavby: „II/207 Modernizace silnice Smilov - Lažany“ Úsek 5			Počet formátů	12 x A4
				Měřítko	
Zhotovitel: Valbek, spol. s r.o., stf. Ústí n. L. Děčínská 717/21 400 03 Ústí nad Labem		Příloha ZÁBOROVÝ ELABORÁT		I.1	Paré

Dotčené územní jednotky

Akce: Projektová dokumentace stavby:

Strana: 2

„II/207 Modernizace silnice Smilov - Lažany" - Úsek 5

kraj	obec	katastrální území
CZ041 Kraj Karlovarský	Štědrá - 555622	Lažany u Štědré - 763187

SEZNAM STAVEBNÍCH OBJEKTŮ:

SO101 - Komunikace km 7,89 - 8,68

Výpis vlastníků parcel dotčených zábořem

Akce: Projektová dokumentace stavby:
„II/207 Modernizace silnice Smilov - Lažany" - Úsek 5
Katastrální území: Lažany u Štědré - 763187

Strana: 3

Číslo LV	Jméno	Adresa
1	Obec Štědrá	č.p. 43, 36452 Štědrá
14	SJM Šantora Roman a Šantorová Michaela	Přestání 1, 36452 Štědrá
67	Karlovarský kraj KSÚS KK, příspěvková organizace	Závodní 353/88, Dvory, 36006 Karlovy Vary Chebská 282, 35601 Sokolov
181	Široký Pavel Ing.	Mostec 12, 36452 Štědrá
210	Chára Josef Ing.	Chýšky 3, 36453 Chýše
211	Chára Vladimír	Nádražní 323, 36453 Chýše
215	Zalabáková Petra	Lažany 5, 36452 Štědrá
226	Dragušinec Pavel	č.p. 68, 36471 Andělská Hora
10002	Česká republika Státní pozemkový úřad	Husinecká 1024/11a, Žižkov, 13000 Praha 3

Seznam LV s vlastníky a parcelami dotčenými záborem

Akce: Projektová dokumentace stavby:

„II/207 Modernizace silnice Smilov - Lažany" - Úsek 5

Katastrální území: Lažany u Štědré - 763187

Strana: 4

Číslo LV	Jméno nebo název vlastníka (uživatele)	díl	Čís. záboru	Parcela KN	Výměra KN	Kultur.využití	Ochrana	Parcela PK	Výměra PK		Zabírá se			
											Trvale	Rekult.	Nad 1rok	Do 1roku
1	Obec Štědrá		13	1191/2	3350	ostatní plocha					620	0	0	0
			11	1798	1133	ostatní plocha					39	0	0	0
			15	1191/4	230	ostatní plocha					58	0	0	0
										celkem	717	0	0	0
14	SJM Šantora Roman a Šantorová Michaela		7	1219/3	27963	trvalý travní porost	ZPF				1210	0	0	272
											celkem	1210	0	0
67	Karlovarský kraj KSÚS KK, příspěvková organizace		16	1765	12617	ostatní plocha					0	0	0	6144
											celkem	0	0	0
181	Široký Pavel Ing.		1	1132/1	63947	orná půda	ZPF				764	0	0	0
			3	1139/1	87500	orná půda					29	0	0	0
										celkem	793	0	0	0
210	Chára Josef Ing.		14	1191/1	10	ostatní plocha	ZPF				2	0	0	0
			8	1219/1	22254	trvalý travní porost					906	0	0	6
			2	1230/1	816	ostatní plocha					290	0	0	0
										celkem	1198	0	0	6
211	Chára Vladimír		5	1230/3	540	ostatní plocha	ZPF				391	0	0	0
			10	1300/3	18343	trvalý travní porost					8	0	0	0
										celkem	399	0	0	0
215	Zalabáková Petra		12	1297/3	795	orná půda	ZPF				156	0	0	0
											celkem	156	0	0
226	Dragušinec Pavel		4	1139/7	13255	orná půda	ZPF				116	0	0	0
			17	1218	101	ostatní plocha					101	0	0	0
										celkem	217	0	0	0

Seznam LV s vlastníky a parcelami dotčenými záborem

Akce: Projektová dokumentace stavby:

„II/207 Modernizace silnice Smilov - Lažany" - Úsek 5

Katastrální území: Lažany u Štědré - 763187

Strana: 5

Číslo LV	Jméno nebo název vlastníka (uživatele)	díl	Čís. záboru	Parcela KN	Výměra KN	Kultur.využití	Ochrana	Parcela PK	Výměra PK		Zabírá se				
											Trvale	Rekult.	Nad 1rok	Do 1roku	
10002	Česká republika Státní pozemkový úřad		6	1222/2	1186	ostatní plocha ostatní plocha					9	0	0	0	
			9	1799/1	5271						32	0	0	0	
											celkem	41	0	0	0
											celkem	4731	0	0	6422

Zábor číslo	VÝPIS ZE SOUPISU PARCEL							Zabírá se celkem			
	Parc.číslo KN	Výměra KN	Kultur.využití	Parc.číslo PK	Výměra PK	LV	Vlastník(uživatel)	Trvale	Rekultivace	Nad 1rok	Do 1roku
13	1191/2	3350	ostatní plocha			1	Obec Štědrá	620	0	0	0
11	1798	1133	ostatní plocha			1	Obec Štědrá	39	0	0	0
15	1191/4	230	ostatní plocha			1	Obec Štědrá	58	0	0	0
7	1219/3	27963	trvalý travní porost			14	SJM Šantora Roman a Šantorová Michaela	1210	0	0	272
16	1765	12617	ostatní plocha			67	Karlovarský kraj KSÚS KK, příspěvková organizace	0	0	0	6144
1	1132/1	63947	orná půda			181	Široký Pavel Ing.	764	0	0	0
3	1139/1	87500	orná půda			181	Široký Pavel Ing.	29	0	0	0
14	1191/1	10	ostatní plocha			210	Chára Josef Ing.	2	0	0	0
8	1219/1	22254	trvalý travní porost			210	Chára Josef Ing.	906	0	0	6
2	1230/1	816	ostatní plocha			210	Chára Josef Ing.	290	0	0	0
5	1230/3	540	ostatní plocha			211	Chára Vladimír	391	0	0	0
10	1300/3	18343	trvalý travní porost			211	Chára Vladimír	8	0	0	0

Zábor číslo	VÝPIS ZE SOUPISU PARCEL							Zabírá se celkem			
	Parc.číslo KN	Výměra KN	Kultur.využití	Parc.číslo PK	Výměra PK	LV	Vlastník(uživatel)	Trvale	Rekultivace	Nad 1rok	Do 1roku
12	1297/3	795	orná půda			215	Zalabáková Petra	156	0	0	0
4	1139/7	13255	orná půda			226	Dragušinec Pavel	116	0	0	0
17	1218	101	ostatní plocha			226	Dragušinec Pavel	101	0	0	0
6	1222/2	1186	ostatní plocha			10002	Česká republika Státní pozemkový úřad	9	0	0	0
9	1799/1	5271	ostatní plocha			10002	Česká republika Státní pozemkový úřad	32	0	0	0
CELKEM								4731	0	0	6422

Rekapitulace záborů za ZPF

Strana: 8

Akce: Projektová dokumentace stavby:
„II/207 Modernizace silnice Smilov - Lažany" - Úsek 5

	Zabírá se			
	Trvale	Rekult.	Nad 1 rok	Do 1 roku
Lažany u Štědré - 763187	3189	0	0	278
CELKEM	3189	0	0	278

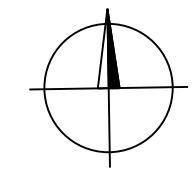
Rekapitulace záborů za LPF

Strana: 8

Akce: Projektová dokumentace stavby:
„II/207 Modernizace silnice Smilov - Lažany" - Úsek 5

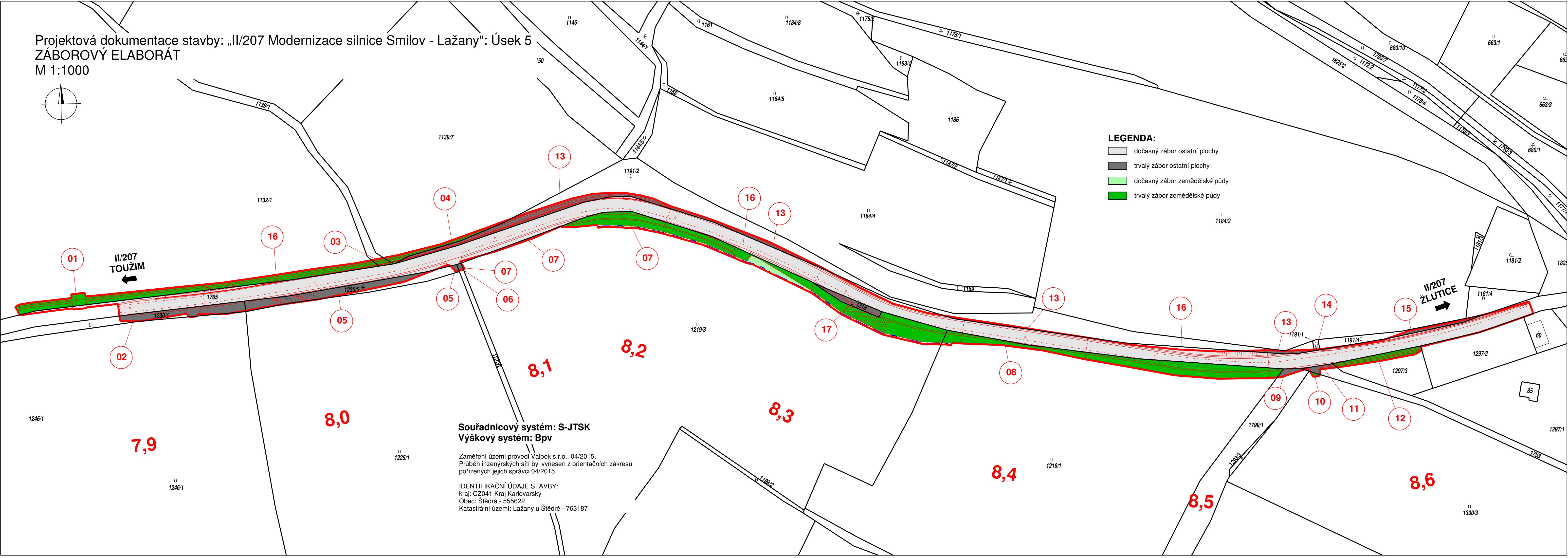
	Zabírá se			
	Trvale	Rekult.	Nad 1 rok	Do 1 roku
Lažany u Štědré - 763187	0	0	0	0
CELKEM	0	0	0	0

Projektová dokumentace stavby: „II/207 Modernizace silnice Smilov - Lažany“: Úsek 5
ZÁBOROVÝ ELABORÁT
M 1:1000



LEGENDA:

- dočasný zábor ostatní plochy
- trvalý zábor ostatní plochy
- dočasný zábor zemědělské půdy
- trvalý zábor zemědělské půdy



Souřadnicový systém: S-JTSK
Výškový systém: Bpv

Zaměření území provedl Valbek s.r.o., 04/2015.
Průběh inženýrských sítí byl vynesěn z orientačních zákresů
pořízených jejich správci 04/2015.

IDENTIFIKAČNÍ ÚDAJE STAVBY:
kraj: CZ041 Kraj Karlovarský
Obec: Štědrá - 555622
Katastrální území: Lažany u Štědré - 763187